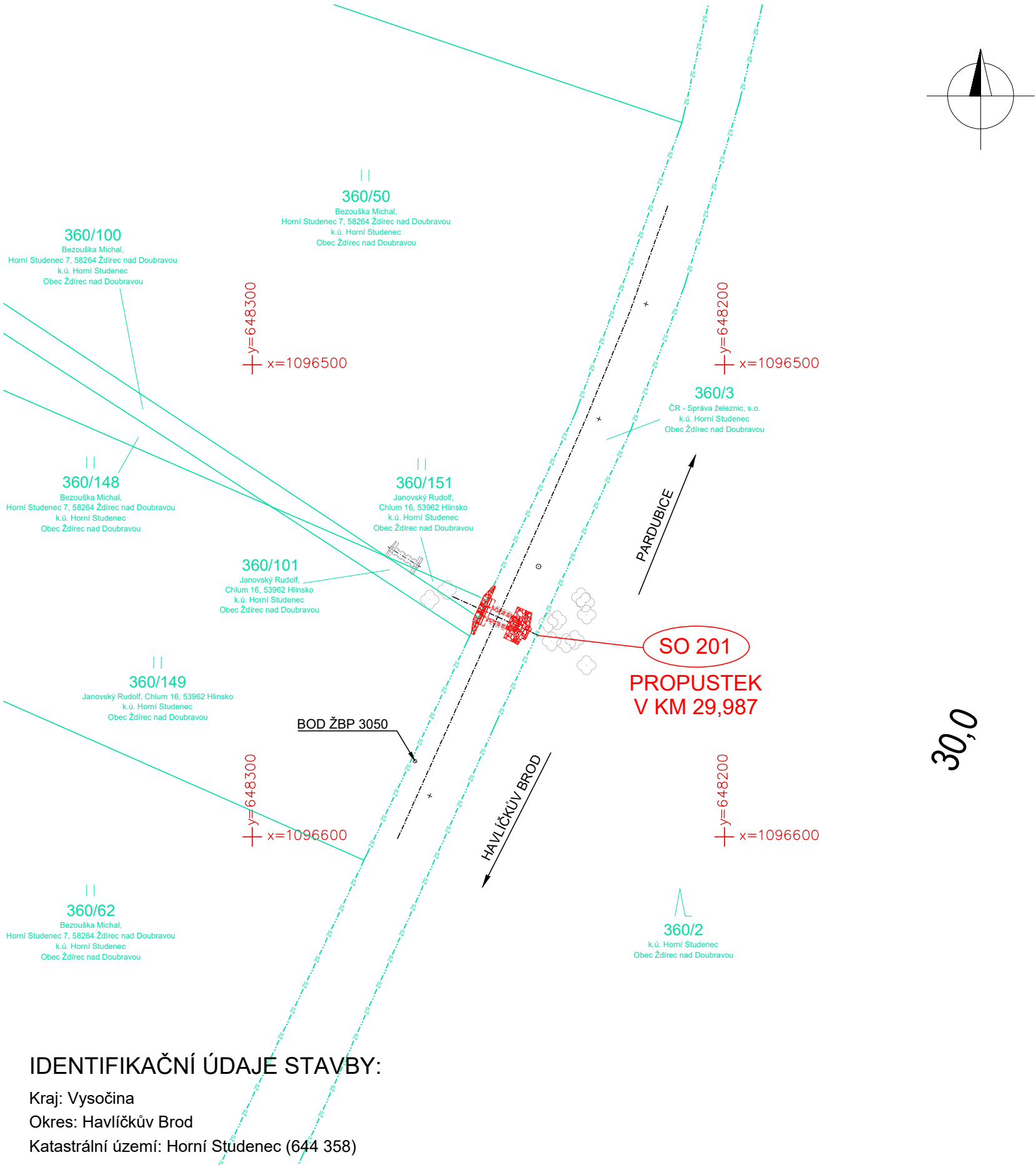
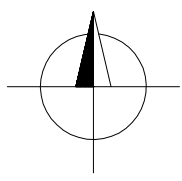


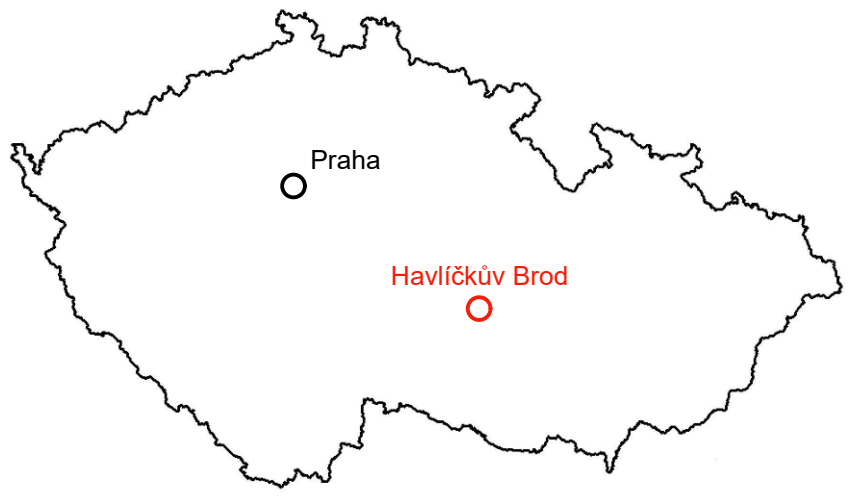
PŘEHLEDNÁ SITUACE V OBLASTI STAVBY M 1 : 1000



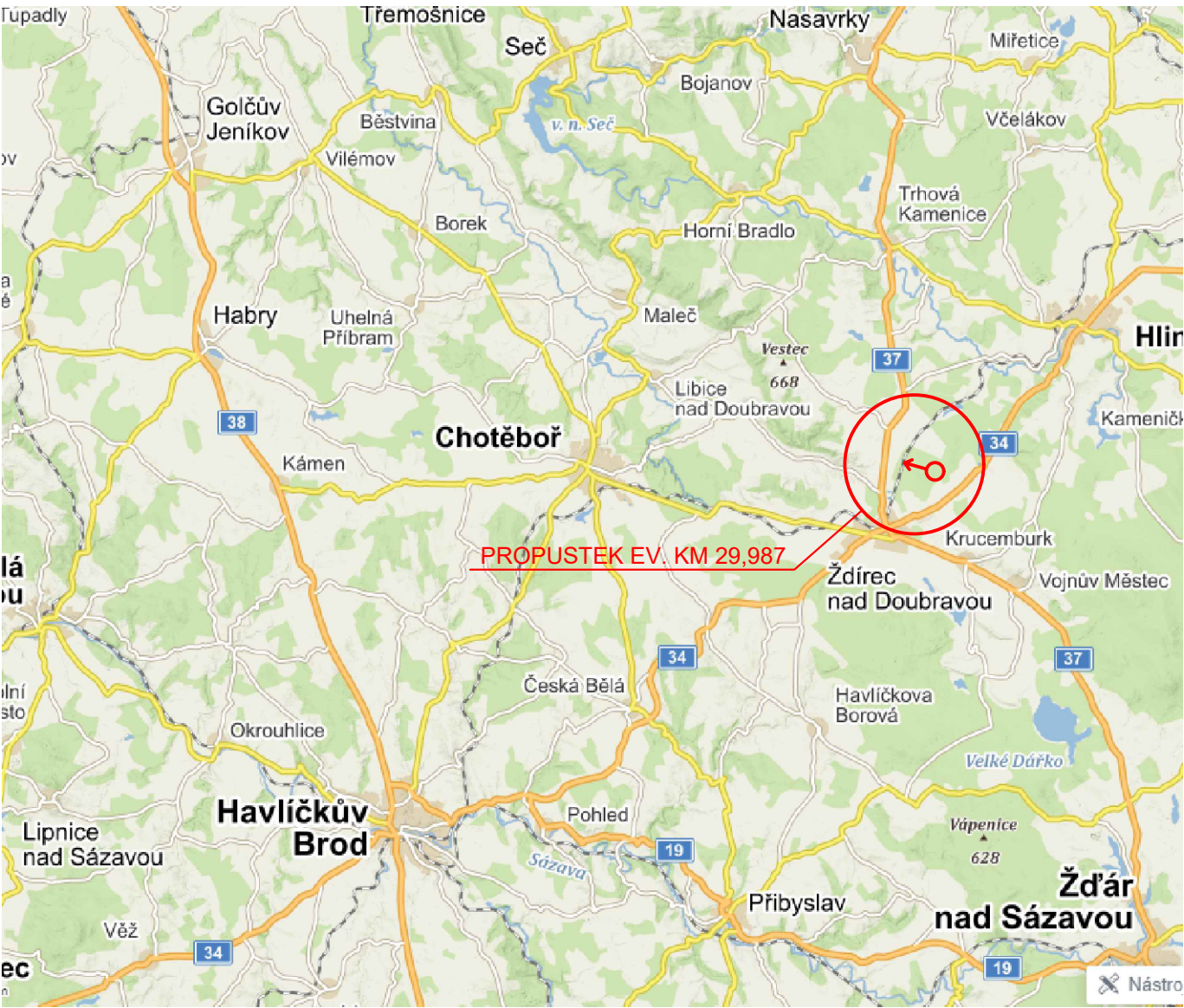
IDENTIFIKAČNÍ ÚDAJE STAVBY:
Kraj: Vysočina
Okres: Havlíčkův Brod
Katastrální území: Horní Studenec (644 358)



30,0



LEGENDA ČAR
KATASTR - HRANICE POZEMKŮ
KATASTR - HRANICE DRAŽNÍHO POZEMKU



STAVBA: Oprava propustku v km 29,987
na trati Havlíčkův Brod - Pardubice

OBJEDNATEL: Správa železnic, s.o.
Oblastní ředitelství Brno
Kounicova 26
611 43 Brno

dipont			Zakázka: D21005	Datum: 11/2021
ODP. PROJEKTANT SO	VYPRACOVAL	TECHNICKÁ KONTROLA	Účel PD:	DSP
ING. MARTIN PLŠEK	MILADA TROUTNAROVÁ	ING. PETR NOVÁK	Měřítko:	1:1000
OBJEKT:			Formát:	3xA4
SO 201 Propustek v km 29,987			Část:	Paré:
PŘÍLOHA:			Příloha:	
PŘEHLEDNÁ SITUACE OBLASTI STAVBY				